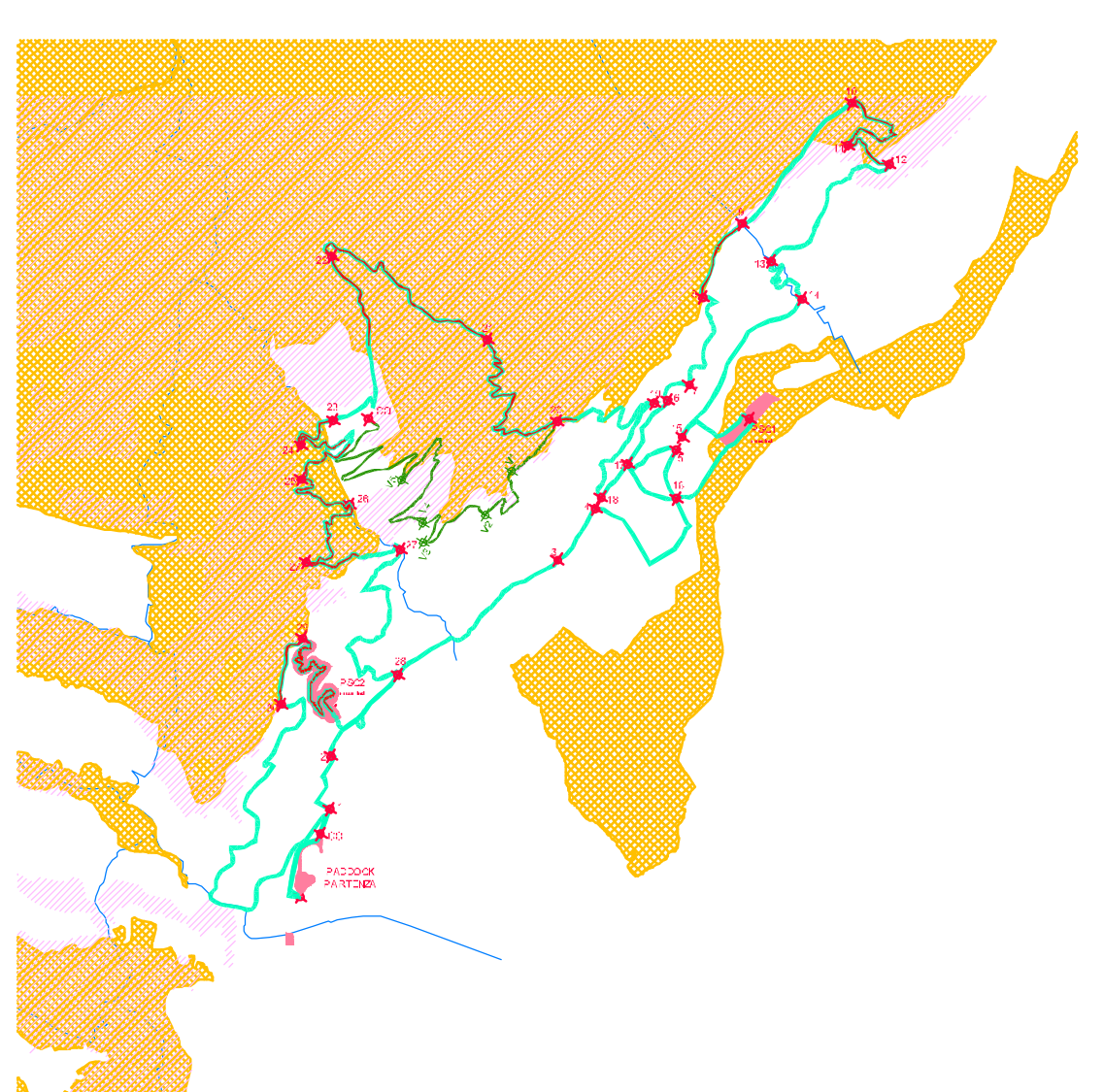
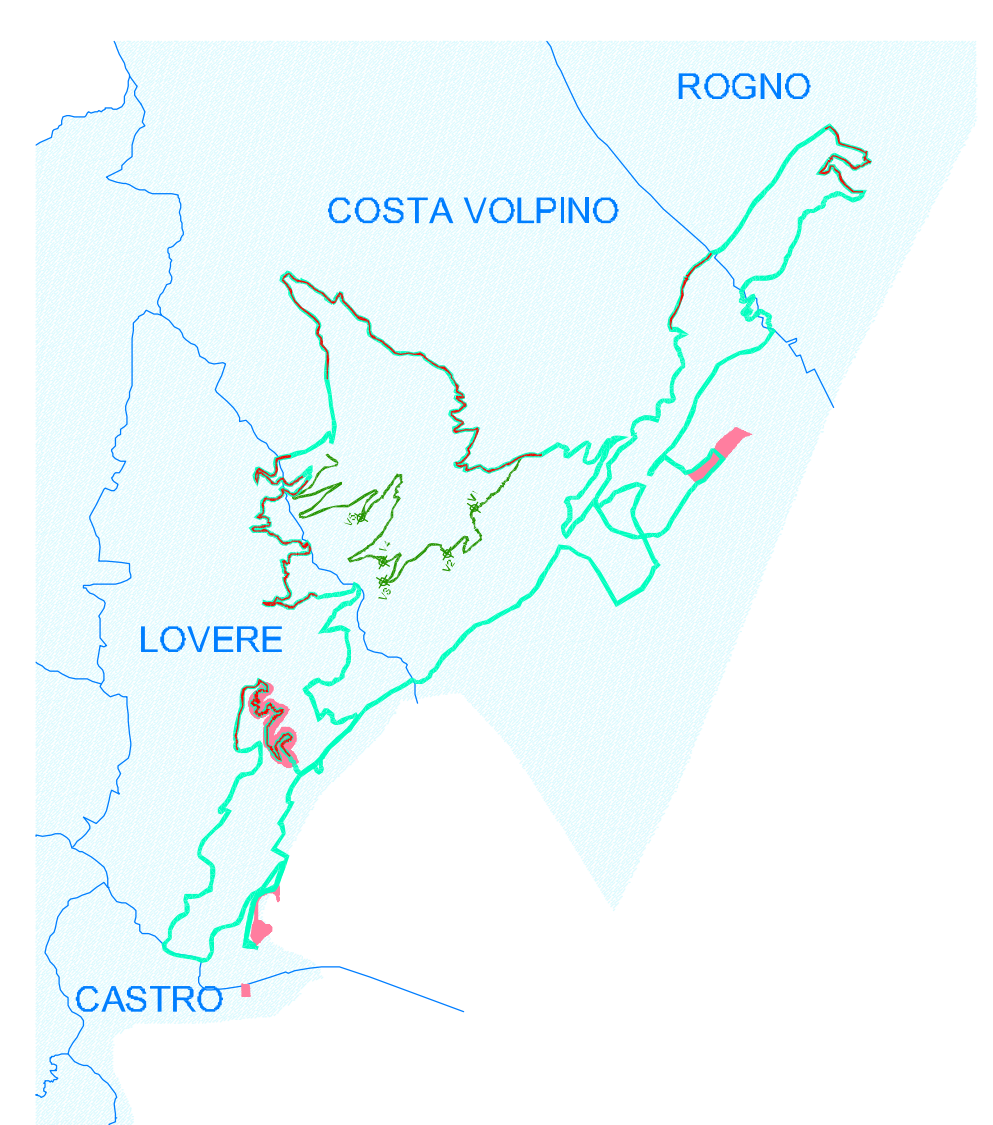


PLANIMETRIA GENERALE SU BASE C.T.R. scala 1:10.000


- vincoli e aree protette
- VINCOLO IDROGEOLOGICO
  - PLIS
  - ZSC - SIC
  - punto percorso
  - percorso
  - percorso fuori strada
  - percorso alternativo
  - PSCX
  - prova speciale



CARTA DEI VINCOLI scala 1:50.000



PLANIMETRIA LIMITI AMMINISTRATIVI scala 1:50.000

<p>PROVINCIA DI BERGAMO COMUNITA' MONTANA DEI LAGHI BERGAMASCHI</p>	
<p>COMUNE DI LOVERE COMUNE DI COSTA VOLPINO COMUNE DI ROGNO</p>	
<p>DENOMINAZIONE: <b>CAMPIONATO ITALIANO/EUROPEO F.M.I. ENDURO D'EPOCA - GR.5</b></p> <p>VALUTAZIONE DELLE CONSEGUENZE DANNOSE CON PIANO DI MANUTENZIONE E RIPRISTINO DEI TRACCIATI (ai sensi dell'art. 37 comma 2 del R.R. n 5/2007 e s.m.i.)</p>	
<p>OGGETTO: <b>PLANIMETRIA DEL PERCORSO DI GARA</b></p>	
<p>DATA: rev_00_mag,2022</p> <p>AGGIORNAMENTO:</p>	<p>ELABORATO: geom. Giorgio Filippo DELVECCHIO via Don Angelo COCCHETTI, 3 24060 ROGNO (BG) e_mail: gffilippo@hotmail.it giorgiofilippo.delvecchio@geopec.it</p>
02	 <p>MOTO CLUB COSTA VOLPINO via Pio 7/c - 24062 Costa Volpino (BG)</p> <p>IL TECNICO</p>